

COMISSÃO MUNICIPAL DE TOPONIMIA

EXERCÍCIO 2014 – 2017

ATA N.º 5

Aos onze dia do mês de dezembro de dois mil e catorze, pelas 14:30 h nesta cidade de Alcácer do Sal e sala de reuniões do edifício da Abegoaria, compareceram os elementos que constituem a comissão municipal de toponímia para o exercício de 2014-2017, designadamente, Manuel Vitor Nunes de Jesus, Vereador, que presidiu, Baltazar Flávio da Silva, representante da Assembleia Municipal, Maria do Rosário de Carvalho Vitória, representante da União de Freguesias de Alcácer do Sal e Santa Susana, Marisol Aires Ferreira, Arqueóloga da Divisão de Educação Cultura e Desporto e Arquitecta Sofia Massano da Divisão de Planeamento e Gestão Urbanística. -- Verificaram-se as ausências dos Presidentes das Juntas de Freguesia da Comporta, S. Martinho e Torrão, respectivamente Maria José Martins, Albino António Francisquinho e Virgílio Manuel da Silva, assim como o representante dos CTT- Correios de Portugal SA. -----

Além dos elementos atrás referidos, compareceram também os colaboradores da Autarquia, Ricardo Campos que prestou a logística necessária e Amílcar de Macedo, Chefe de Divisão que secretariou o ato -----

Pelas 14, 30 horas foi declarada aberta a reunião, dando-se início à ordem de trabalhos que consistiu: -----

1 – Aprovação da ata da reunião anterior; -----

2 – Atribuição de topónimos: -----

2.1 – Ruas em várias localidades da União de Freguesias. -----

3 – Outros assuntos de relevante interesse. -----

Em relação ao primeiro ponto, foi feita a leitura da ata n.º 4, de 6 de novembro último, a qual mereceu a aprovação unânime. -----

De seguida foram examinadas diversas artérias, do território de jurisdição da União de Freguesias, que necessitam da atribuição de topónimos e concluiu-se

que só três delas reuniam condições para serem submetidas à apreciação, a saber: -----

1 – Travessa no Bairro Quinta do Oriola; -----

2 – Azinhaga entre a Ameira e o Bairro do Morgadinho; -----

3 – Largo contíguo à Igreja de Santiago. -----

Após análise e várias sugestões foi decidido por unanimidade atribuir, de acordo com as plantas em anexo, os seguintes topónimos: -----

1 – Travessa dos Cravos; -----

2 – Azinhaga das Sete Voltas; -----

3 – Largo Padre Luís Silveira. -----

Ficou também registado o compromisso da União de Freguesias de tudo fazer para, no mais curto espaço de tempo, auscultar as populações residentes nas artérias em falta e informar quando estão em condições para nova convocatória desta comissão. -----

Não havendo mais assuntos a tratar declarou-se encerrada a reunião eram 15:30 horas, da qual para constar se lavrou a presente ata. -----

Manuel Jesus  -----

Baltazar Silva  -----

Maria Vitória Maria de Rosário de Carvalho -----

Marisol Ferreira Marisol Ferreira -----

Sofia Massano  -----

Secretariado Anabela Macedo -----




Atribuição
de
TOPÓNIMO

Características: O cravo é uma flor com múltiplas pétalas, com bordas recortadas, e cuja cor original é um púrpura rosado (actualmente existem mais variedades de cor - branco, rosa, vermelho e amarelo, além de inúmeras tonalidades e misturas). Tem o caule recto, com várias ramificações. Os cravos reproduzem-se por meio de sementes, e necessitam de solo quente, sem excessiva humidade. Certas variedades exalam um aroma delicado, motivo pelo qual são utilizadas na fabricação de **perfumes**.

História e significados: Há mais de 2000 anos esta planta já era utilizada pelos gregos em coroas de cerimónias. Ao longo da história, esta flor tem assumido vários significados. Em **Portugal** o cravo-vermelho é o símbolo da **Revolução dos Cravos (25 de Abril de 1974)**.”

Assim, tendo em conta que a travessa em questão não possui topónimo e que esta se insere num contexto toponímico onde os nomes de plantas/flores predominam e pretendendo relevar a importância e significado político e social que esta flor representa na sociedade portuguesa e obviamente, também, nesta localidade, ouvidos que foram os moradores, esta Junta de Freguesia propõe que a travessa, na imagem acima identificada, passe a chamar-se: **TRAVESSA DOS CRAVOS**.





Município de Alcácer do Sal

Divisão de Planeamento e Gestão Urbanística

HISTORIAL

RUA DAS SETE VOLTAS

Conhecida por Azinhaga das Sete Voltas, este topónimo é conhecido pelo menos desde inícios do século XX por este nome.

O topónimo escolhido pela própria população, que passou de geração em geração, caracteriza o terreno desta Azinhaga, que durante o seu percurso possuía sete voltas, ou sete curvas.

PADRE LUIS DO NASCIMENTO SILVEIRA

Nasceu na vila de Caria, concelho de Belmonte na véspera de Natal de 1914, filho de José Silveira e de Beatriz de Jesus Mendes.

Entrou para o Seminário de Évora em 1937, foi ordenado sacerdote no dia de São Pedro, de 1941, na Igreja da vila do Couço, por S. Em.^a D. Manuel Mendes da Conceição Santos, e celebrou a Missa Nova em 6 de Julho do mesmo ano, na Igreja Paroquial da sua terra natal.

Após uma permanência significativa de 17 anos em Montargil, foi nomeado pelo saudoso Arcebispo de Évora, D. Manuel Trindade Salgueiro, pároco da freguesia de Santiago, deste concelho, a partir de 7 de Dezembro de 1958, iniciando a mais longa permanência de sempre nos registos desta Paróquia. Foi também, durante um largo período, Professor de História no Externato Dr. José Gentil. A partir de 1975 passou a acumular as funções de pároco da freguesia de São Cristóvão, do concelho de Montemor-o-Novo.

Para além de ter sido o grande obreiro, juntamente com o então director do Colégio Dr. José Gentil, Rev.^o Padre Herculano, da fundação do Jornal Voz do Sado a 8 de Dezembro de 1959, e o seu amparo, merece também particular destaque pela criação em 1959, da Colónia Balnear Infantil da Comporta que funcionou 16 anos durante o Verão, na aldeia da Comporta e na sua então desértica, bela e inacessível praia e proporcionou a milhares de jovens pobres de Alcácer do Sal e suas Aldeias o almejado mas impensável acesso aos benefícios do mar.

A criação em 1995 do Centro Social Paroquial de São Cristóvão que inclui um Lar, Centro de Apoio Domiciliário e Centro de Dia e beneficia meia centena de idosos, é prova evidente do seu espírito empreendedor e das suas preocupações sociais.

Curvamo-nos perante a Figura e Obra de toda uma vida levada a cabo, a favor de Deus e do próximo pelo Reverendo Pe. Luís do Nascimento Silveira, que enfileira na galeria dos notáveis alcacerenses e deixou para todo o sempre a marca de uma personalidade culta e humanista e duma vontade perseverante de beirão, na sua longa, e para nós proveitosa, permanência em terras de Ribassado.

Faleceu no dia 14 de Junho de 2008 com 93 anos de idade. Faria neste mesmo ano 50 anos ao serviço de Deus e dos alcacerenses.

Neste ano de 2014 comemoramos o primeiro centenário do seu nascimento, a 24 de Dezembro.



Município de Alcácer do Sal

Divisão de Planeamento e Gestão Urbanística

EDITAL

ATRIBUIÇÃO DE TOPÓNIMOS

Manuel Vítor Nunes de Jesus, Vereador do Pelouro da Divisão de Planeamento e Gestão Urbanística da Municipal de Alcácer do Sal:

Torna Público que, a Câmara Municipal de Alcácer do Sal, na sua reunião de 12 de fevereiro de 2015, deliberou aprovar por unanimidade, sob proposta da Comissão Municipal de Toponímia, e de acordo com o Regulamento Municipal de Toponímia e Numeração de Polícia, atribuir às artérias situadas em três zonas distintas na cidade de Alcácer do Sal, os Topónimos infra descritos, assinalados nas plantas anexas, as quais fazem parte integrante do presente edital,

- Travessa dos Cravos;
- Azinhaga das Sete Voltas;
- Largo Padre Luis Silveira;

Para constar e legais efeitos, nos termos e ao abrigo do artigo 12º, do referido Regulamento, o presente edital, irá ser afixado nos lugares de estilo, e na União de Juntas de Alcácer do Sal (Santa Maria do Castelo e Santiago) e Santa Susana.

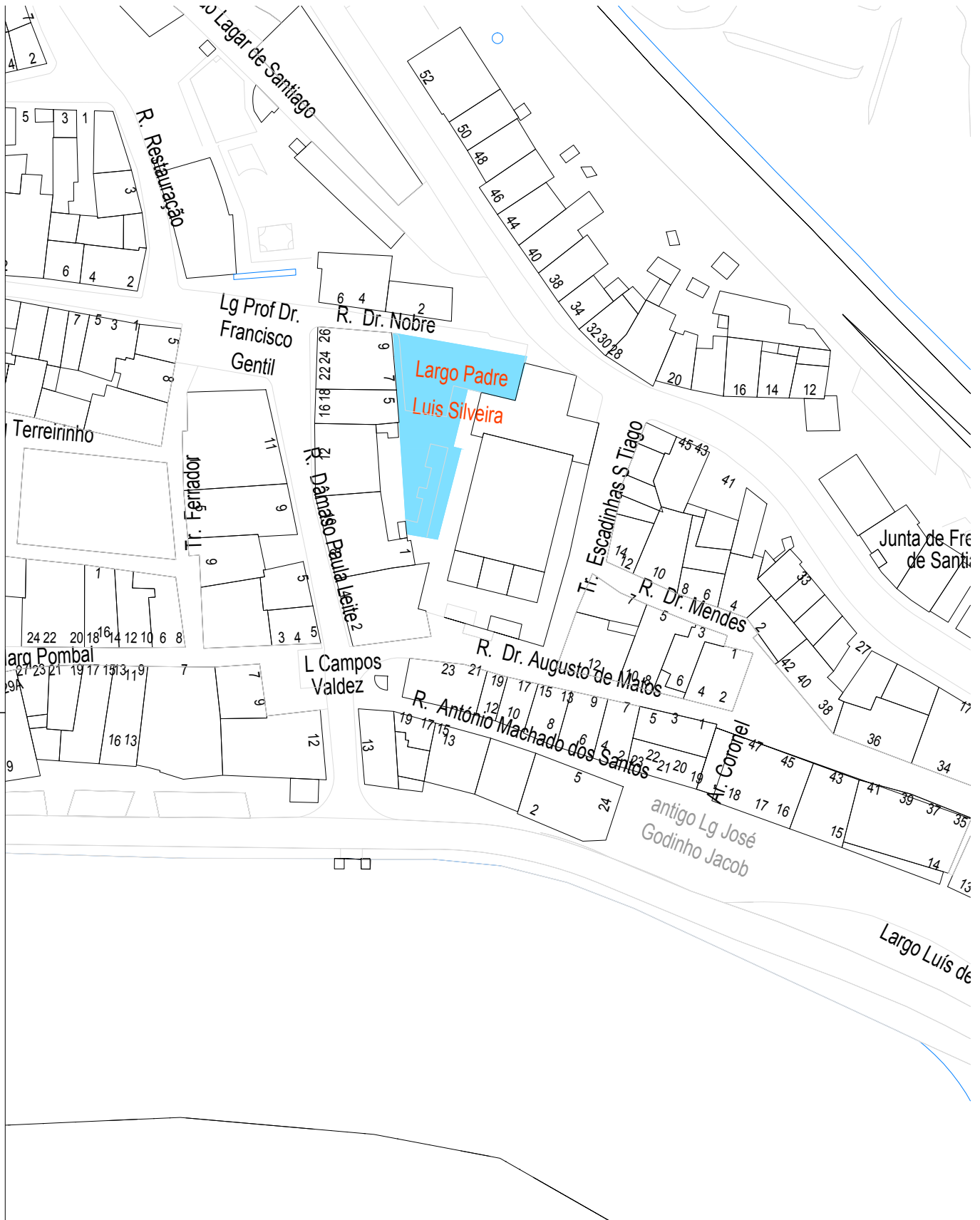
Paços do Concelho de Alcácer do Sal, 13 de fevereiro de 2015


O Vereador do Pelouro


(Manuel Vítor Nunes de Jesus)

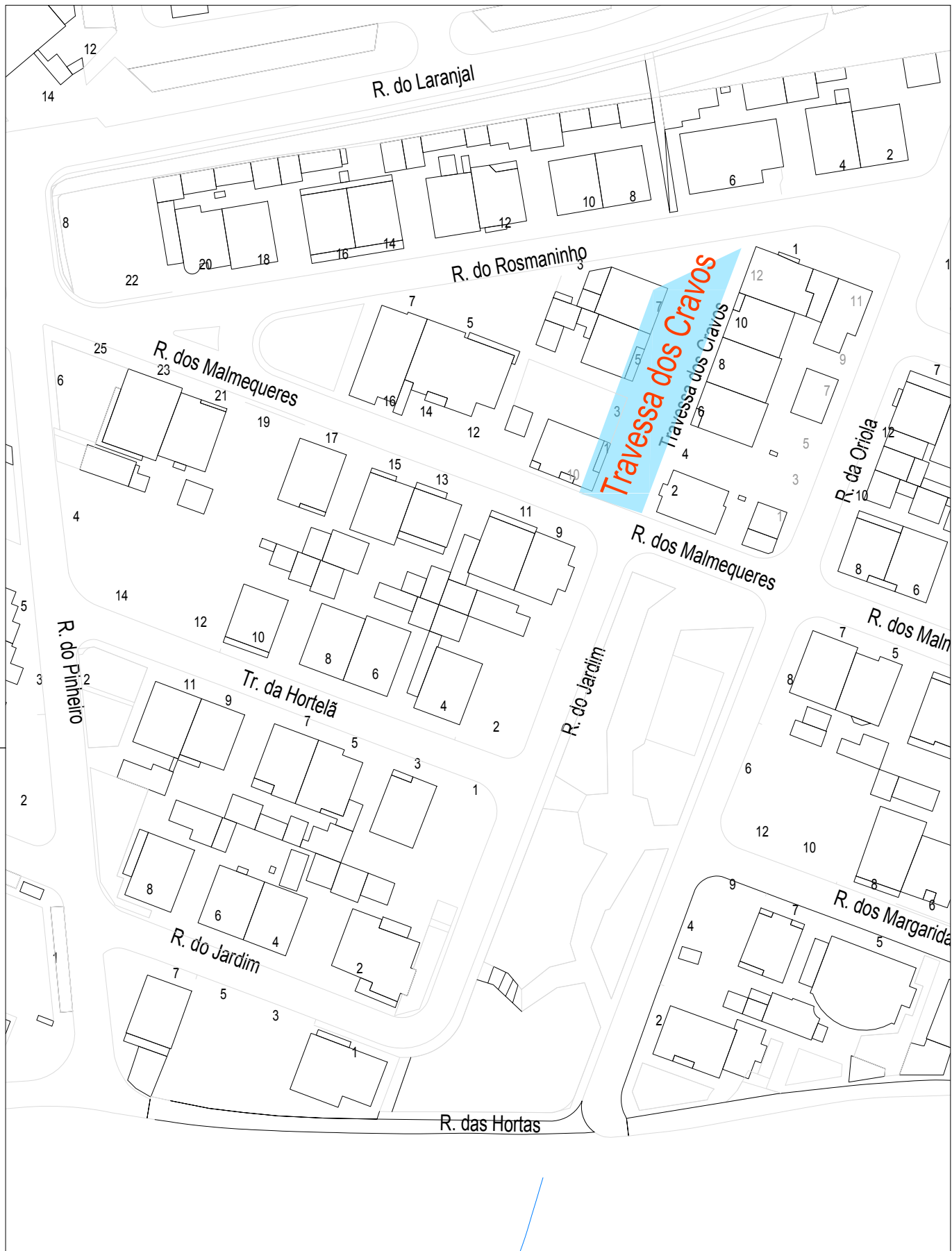



\\cmasfiles\desenho\ricardo.campos - desenho01\Arquivo\Projectos\TOPONIMIA\ALCÁÇER\TOPONIMIA-cidade-2014.dwg - Largo Padre Luis Silveira



 MUNICÍPIO DE ALCÁÇER DO SAL		OBRA		TOPONIMIA - proposta de actualização		FASE	
		DIVISÃO DE PLANEAMENTO E GESTÃO URBANÍSTICA Coordenação: Chefe de Divisão: Amílcar Macedo Arquitectura: Arq.		LOCAL		Alcácer do Sal	
Estruturas		DESIGNAÇÃO		Zona Largo Padre Luis Silveira		Folha No	
Águas/esgotos		Substituído por				Escala 1:1000	
Electricidade		Substituído por				Data	
Desenho: Ricardo Campos							

\\cmasfiles\desenhos\caricos.campos - desenho01\Arquivo\Projectos\TOPONIMIA\ALCÁCER\TOPONIMIA-cidade-2014.dwg - Travessa dos Cravos



 MUNICÍPIO DE ALCÁCER DO SAL		OBRA	TOPONIMIA - proposta de actualização		FASE
		LOCAL	Alcácer do Sal		Arquivo No
DIVISÃO DE PLANEAMENTO E GESTÃO URBANÍSTICA		DESIGNAÇÃO	Zona Travessa dos Cravos		Folha No
Coordenação	Chefe de Divisão: Amílcar Macedo	Substituído por	Escala 1:1000		583/1.2.2.
Arquitectura	Arq.	Substituí	Data		
Estruturas					
Águas/esgotos					
Electricidade					
Desenho	Ricardo Campos				



MUNICÍPIO DE
ALCÁCER DO SAL

OBRA **TOPONIMIA - proposta de actualização**

FASE

DIVISÃO DE PLANEAMENTO E GESTÃO URBANÍSTICA

LOCAL **Alcácer do Sal**

Arquivo No

Coordenação Chefe de Divisão: Amílcar Macedo

583/1.2.2.

Arquitectura Arq.

DESIGNAÇÃO

Folha No

Estruturas

Azinhaga das Sete Voltas

Águas/esgotos

Substituído por

Escala 1:4.000

Electricidade

Substituí

Data Nov-2014

Desenho Ricardo Campos

