

Escala:
1:5.000

Câmara Municipal de Alcácer do Sal - D.P.G.U. - Sector SIG

PPBC - Planta de Condicionantes - Terreno CMAS - Brejos da Carregueira

Base Cartográfica: Plano de Pormenor de Brejos da Carregueira











Sistema de Referência: PT-TM06/ETRS89

Nº Desenho:

Coordenação:

Agosto 2019


LEGENDA

-  LIMITE DA ÁREA DE INTERVENÇÃO DO PLANO DE PORMENOR (228,2 ha)
-  PERÍMETRO URBANO (81,42 ha)
-  LIMITE DE LOTE
-  Nº DE LOTE
-  CONSTRUÇÃO EXISTENTE - HABITAÇÃO
-  CONSTRUÇÃO EXISTENTE - BARRACA
-  CONSTRUÇÃO EXISTENTE - ANEXO
-  ETAR
-  DEPÓSITO DE ÁGUA
-  DEPÓSITO DE GÁS

CONDICIONANTES

RECURSOS NATURAIS:






RECURSOS AGRÍCOLAS E FLORESTAIS

-  FAIXA DE GESTÃO COMBUSTÍVEL

RECURSOS ECOLÓGICOS

-  RESERVA ECOLÓGICA NACIONAL

INFRA-ESTRUTURAS:

-  ABASTECIMENTO DE ÁGUA
-  DRENAGEM DE ÁGUAS PLUVIAIS
-  DRENAGEM DE ÁGUAS RESIDUAIS
-  REDE ELÉCTRICA - MÉDIA TENSÃO
-  ER 281 - ZONA NON-AEDIFICANDI

(ALÍNEA C) DO ART.º 8º DO DECRETO-LEI N.º 13/94, DE 15 DE JANEIRO)



MUNICÍPIO DE ALCÁCER DO SAL

Plano de Pormenor de Bregos da Carregueira

Planta de Condicionantes

site plan
planejamento e urbanismo

Folha: 02

Si. Índice:

Escala: 1:2.000

Data: Dezembro de 2011

Av. da Liberdade nº16 - 11, 1209-148, Alentejo | Tel. 214 523 602 Fax. 214 523 228