



# Município de Alcácer do Sal

Divisão de Planeamento e Gestão Urbanística

---

## EDITAL

### ATRIBUIÇÃO DE TOPÓNIMOS

**Manuel Vítor Nunes de Jesus**, Vereador da Divisão de Planeamento e Gestão Urbanística, da Câmara Municipal de Alcácer do Sal:

**Torna Público**, nos termos e para os efeitos do disposto do art.º 12.º do Regulamento Municipal de Toponímia e Numeração de Policia, que a Câmara Municipal na sua reunião de 8 de maio de 2014, aprovou por unanimidade, os seguintes topónimos, todos eles identificados em plantas anexas ao presente edital:

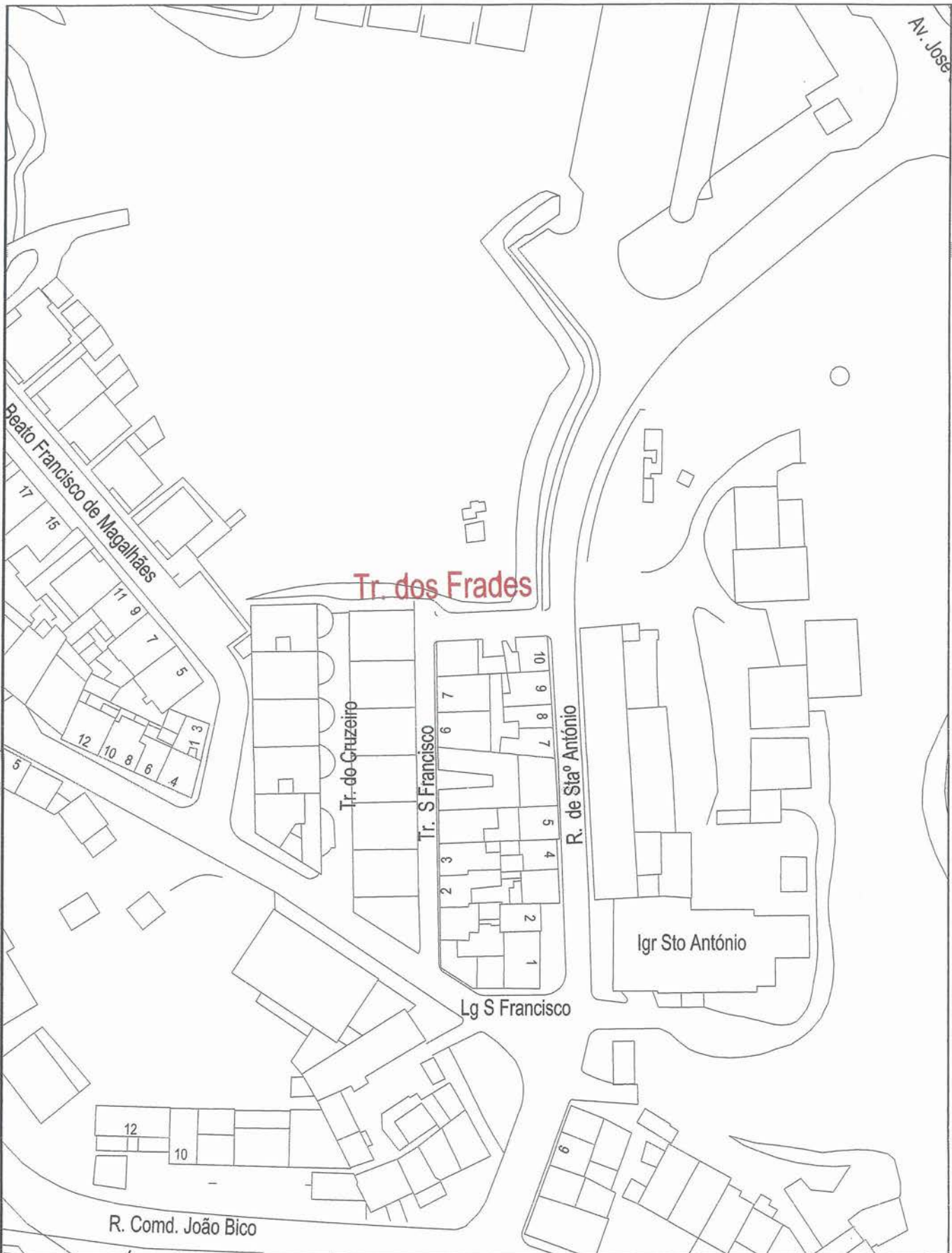
- 1- À travessa situada no Bairro S. Francisco, em Alcácer do Sal, o topónimo de **Travessa dos Frades**;
- 2- À artéria situada na aldeia de Rio de Moinhos, o topónimo de **Rua Ananias Grosso**;
- 3- Ao troço a norte da Rua Padre Daniel Bernardo Fernandes, no Torrão, o topónimo de **Rua do Moinho**;


Alcácer do Sal, 15 de maio de 2014

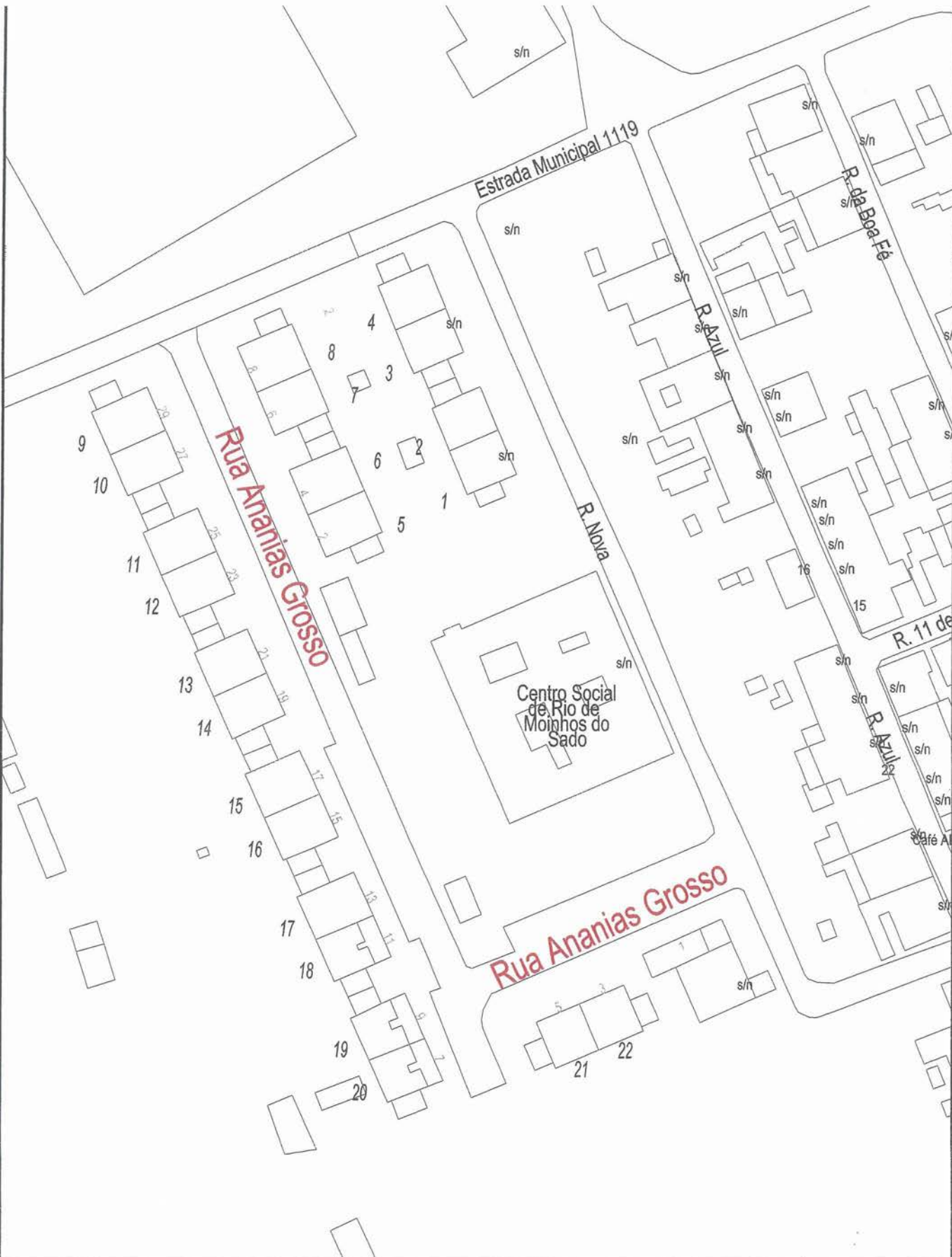
O Vereador do Pelouro,


(Manuel Vítor Nunes de Jesus)

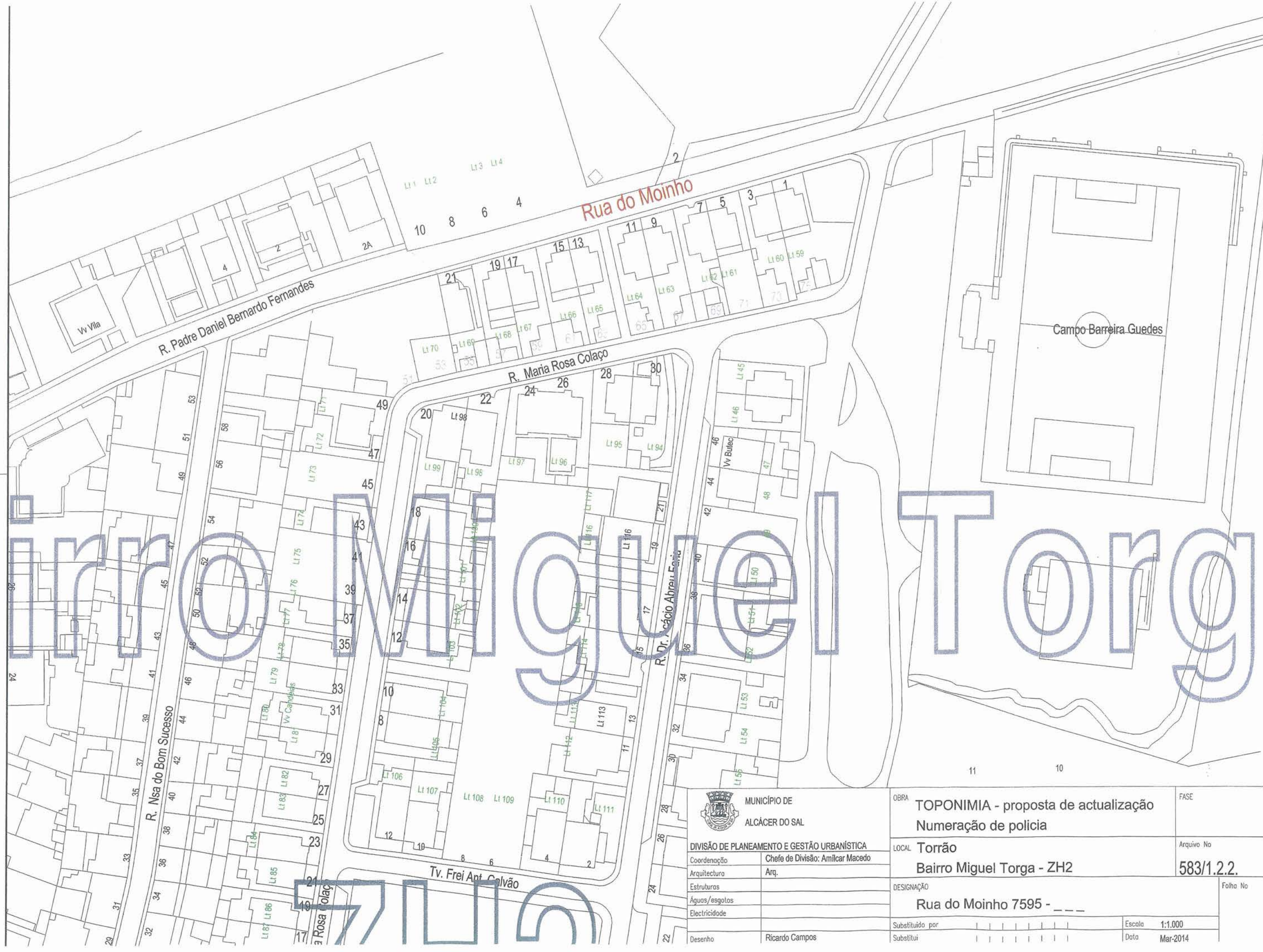




 <p>MUNICÍPIO DE ALCÁCER DO SAL</p>	<p>OBRA <b>TOPONIMIA - proposta de actualização</b></p>		FASE
	<p>LOCAL <b>Alcácer do Sal</b></p>		<p>Arquivo No <b>583/1.2.2.</b></p>
<p>DIVISÃO DE PLANEAMENTO E GESTÃO URBANÍSTICA</p>		<p>DESIGNAÇÃO <b>Travessa dos Frades</b></p>	
Coordenação	Chefe de Divisão: Amílcar Macedo	Substituído por	Escala 1:1.000
Arquitectura	Arq.	Substituí	Data 17 Janeiro 2014
Estruturas			
Águas/esgotos			
Electricidade			
Desenho	Ricardo Campos		



 MUNICÍPIO DE ALCÁCER DO SAL		OBRA	TOPONIMIA - proposta de actualização	FASE
		LOCAL	Rio de Moinhos Zona: loteamento junto ao centro social	Arquivo No <b>583/1.2.2.</b>
DIVISÃO DE PLANEAMENTO E GESTÃO URBANÍSTICA Coordenação: Chefe de Divisão: Amílcar Macedo Arquitectura: Arq. Estruturas: Águas/esgotos: Electricidade:		DESIGNAÇÃO	Rua Ananias Grosso	
Desenho: Ricardo Campos		Substituído por	Substituído por	Escala: 1:1.000
		Substituído por	Substituído por	Data: 17 Janeiro 2014
				Folha No



**MUNICÍPIO DE ALCÁCER DO SAL**

**DIVISÃO DE PLANEAMENTO E GESTÃO URBANÍSTICA**

Coordenação: Chefe de Divisão: Amílcar Macedo  
 Arquitectura: Arq.  
 Estruturas:  
 Águas/esgotos:  
 Electricidade:

Desenho: Ricardo Campos

OBRA	TOPONIMIA - proposta de actualização Numeração de policia	FASE
LOCAL	Torrão Bairro Miguel Torga - ZH2	Arquivo No 583/1.2.2.
DESIGNAÇÃO	Rua do Moinho 7595 - _ _ _	Folho No
Substituído por		Escala 1:1.000
Substituí		Data Mar-2014